

Szczawin Kościelny, 01.10.2024 r.

OGŁOSZENIE

**w sprawie przystąpienia do sporządzenia miejscowego planu zagospodarowania przestrzennego dla fragmentów
obrębów Kaleń, Reszki, Sewerynów, Staw, Szczawin Borowy Kolonia, Szczawin Kościelny, Szczawinek oraz
Waliszew, w gminie Szczawin Kościelny**

Na podstawie art. 6a ustawy z dnia 20 maja 2016 r. o inwestycjach w zakresie elektrowni wiatrowych (t.j. Dz. U. z 2024 r. poz. 317) oraz art. 17 pkt 1 ustawy z dnia 27 marca 2003 r. o planowaniu i zagospodarowaniu przestrzennym (t.j. Dz. U. z 2024 r., poz. 1130)

zawiadamiam

o podjęciu przez Radę Gminy Szczawin Kościelny uchwały nr IV/43/24 z dnia 23 września 2024 r. w sprawie przystąpienia do sporządzenia miejscowego planu zagospodarowania przestrzennego dla fragmentów obrębów Kaleń, Reszki, Sewerynów, Staw, Szczawin Borowy Kolonia, Szczawin Kościelny, Szczawinek oraz Waliszew, w gminie Szczawin Kościelny.

Osoby zainteresowane mogą składać wnioski do ww. planu miejscowego w formie papierowej lub elektronicznej, w siedzibie **Urzędu Gminy w Szczawinie Kościelnym, ul. Jana Pawła II 10, 09-550 Szczawin Kościelny**, w godzinach urzędowania oraz korespondencyjnie na ww. adres lub za pomocą środków komunikacji elektronicznej, tj. poczty elektronicznej na adres: sekretariat@szczawin.pl lub adres skrzynki ePUAP: **gminaszczawin/ SkrytkaESP**. Wnioski należy składać na formularzu, dostępnym na stronie: <https://www.szczawin.pl/zagospodarowanie-przestrzenne>, w postaci papierowej lub w formie dokumentu elektronicznego. Wniosek musi zawierać imię i nazwisko albo nazwę oraz adres zamieszkania albo siedziby wnioskującego oraz adres poczty elektronicznej, o ile taki posiada. We wniosku należy wskazać czy wnioskodawca jest właścicielem lub użytkownikiem wieczystym nieruchomości objętej wnioskiem, oraz można podać dodatkowe dane do kontaktu takie jak adres do korespondencji lub numer telefonu.

Informuję również, że zgodnie z art. 6e ust. 1 pkt 1 ustawy z dnia 20 maja 2016 r. o inwestycjach w zakresie elektrowni wiatrowych (t.j. Dz. U. z 2024 r. poz. 317), w dniu **23 października 2024 r. o godz. 15:30** odbędzie się **pierwsze spotkanie otwarte** w formie spotkania bezpośredniego nad możliwymi do ujęcia w tym planie rozwiązaniami, pod adresem: Gminny Ośrodek Kultury w Szczawinie Kościelnym, ul. Spółdzielcza 4, 09-550 Szczawin Kościelny.

Informuję również o **drugim spotkaniu otwartym**, które odbędzie się w dniu **23 października 2024 r. o godz. 17:00**.

Drugie spotkanie otwarte odbędzie się wyłącznie w formie prowadzonej za pomocą środków porozumiewania się na odległość, umożliwiających zabieranie głosu, zadawanie pytań i składanie uwag, tj. w formie spotkania online. Informację o łączu do spotkania online będzie można uzyskać najpóźniej w dniu spotkania, pod adresem <https://bip.szczawin.pl/> w zakładce **OGŁOSZENIA, KOMUNIKATY – Informacje/ Ogłoszenia, Komunikaty**.

Jednocześnie, na podstawie art. 39 pkt 1 oraz art. 40 i 41 ustawy z dnia 3 października 2008 r. o udostępnianiu informacji o środowisku i jego ochronie, udziale społeczeństwa w ochronie środowiska oraz o ocenach oddziaływania na środowisko (t.j. Dz. U. z 2024 r., poz. 1112), zawiadamiam o przystąpieniu do opracowania prognozy oddziaływania na środowisko w celu przeprowadzenia strategicznej oceny oddziaływania na środowisko miejscowego planu zagospodarowania przestrzennego. Zgodnie z art. 40 ww. ustawy wnioski mogą być wnoszone:

- 1) w formie pisemnej na adres Urzędu Gminy w Szczawinie Kościelnym, ul. Jana Pawła II 10, 09-550 Szczawin Kościelny,
- 2) ustnie do protokołu w Urzędzie Gminy w Szczawinie Kościelnym, ul. Jana Pawła II 10, 09-550 Szczawin Kościelny,
- 3) za pomocą środków komunikacji elektronicznej bez konieczności opatrywania ich kwalifikowanym podpisem elektronicznym, na adres e-mail: sekretariat@szczawin.pl lub adres skrzynki: ePUAP:/ **gminaszczawin/ SkrytkaESP**.

Wnioski do ww. projektu planu miejscowego i strategicznej oceny oddziaływania na środowisko można składać w terminie do **22 października 2024 r.**

Informuję, że organem właściwym do rozpatrzenia wniosków jest Wójt Gminy Szczawin Kościelny.

WÓJT GMINY

Barbara Stepińska


(podpis Wójta Gminy Szczawin Kościelny)

Załącznik:

Uchwała nr IV/43/24 z dnia 23 września 2024 r. w sprawie przystąpienia do sporządzenia miejscowego planu zagospodarowania przestrzennego dla fragmentów obrębów Kaleń, Reszki, Sewerynów, Staw, Szczawin Borowy Kolonia, Szczawin Kościelny, Szczawinek oraz Waliszew, w gminie Szczawin Kościelny.

Zgodnie z Rozporządzeniem Parlamentu Europejskiego i Rady (UE) 2016/679 z dnia 27 kwietnia 2016 r. w sprawie ochrony osób fizycznych w związku z przetwarzaniem danych osobowych i w sprawie swobodnego przepływu takich danych oraz uchylenia dyrektywy 95/46/WE (ogólne rozporządzenie o ochronie danych) informuję, iż administratorem danych osobowych zawartych w projekcie planu miejscowego jest Gmina Szczawin Kościelny, ul. Jana Pawła II 10, 09-550 Szczawin Kościelny - reprezentowana przez Wójta Gminy Szczawin Kościelny. Dane osobowe przetwarzane będą w celu sporządzania aktów planistycznych oraz na potrzeby związanego z tym celem postępowania administracyjnego, na podstawie art. 6 ust. 1 lit. c - ogólnego rozporządzenia o ochronie danych osobowych z dnia 27 kwietnia 2016 r. Dane szczegółowe dot. przetwarzania danych osobowych w związku z realizacją w/w ustawy znajdują się na BIP Urzędu Gminy w Szczawinie Kościelnym.

W związku z przetwarzaniem przez Wójta Gminy Szczawin Kościelny danych osobowych, uzyskanych w toku prowadzenia postępowań dotyczących sporządzania aktów planowania przestrzennego, prawo, o którym mowa w art. 15 ust. 1 lit. g rozporządzenia Parlamentu Europejskiego i Rady (UE) 2016/679 z dnia 27 kwietnia 2016 r. w sprawie ochrony osób fizycznych w związku z przetwarzaniem danych osobowych i w sprawie swobodnego przepływu takich danych oraz uchylenia dyrektywy 95/46/WE (ogólne rozporządzenie o ochronie danych) (Dz. Urz. UE L 119 z 04.05.2016, str. 1, z późn. zm.), przysługuje, jeżeli nie wpływa na ochronę praw i wolności osoby, od której dane te pozyskano.

Uchwała Nr ...IV.../43/24...

Rady Gminy Szczawin Kościelny

z dnia 23 września 2024 r.

w sprawie przystąpienia do sporządzenia miejscowego planu zagospodarowania przestrzennego dla fragmentów obrębów Kaleń, Reszki, Sewerynów, Staw, Szczawin Borowy Kolonia, Szczawin Kościelny, Szczawinek oraz Waliszew, w gminie Szczawin Kościelny

Na podstawie art. 18 ust. 2 pkt 5 ustawy z dnia 8 marca 1990r. o samorządzie gminnym (t.j. Dz. U. z 2024 r. poz. 609) oraz na podstawie art. 14 ust. 1 i 2 ustawy z dnia 27 marca 2003r. o planowaniu i zagospodarowaniu przestrzennym (t.j. Dz. U. z 2023 r. poz. 1506, poz. 1597, poz. 1688, poz. 1890, poz. 2029 i poz. 2739) oraz art. 7 ust. 1 pkt 2 i ust. 2 ustawy z dnia 20 maja 2016 r. o inwestycjach w zakresie elektrowni wiatrowych (t.j. Dz. U. z 2024 r. poz. 317)

Rada Gminy Szczawin Kościelny uchwala co następuje:

§ 1

Przystępuje się do sporządzenia miejscowego planu zagospodarowania przestrzennego dla fragmentów obrębów Kaleń, Reszki, Sewerynów, Staw, Szczawin Borowy Kolonia, Szczawin Kościelny, Szczawinek oraz Waliszew, w gminie Szczawin Kościelny.

§ 2

Granice obszaru objętego projektem planu, o którym mowa w § 1 uchwały określono na mapie stanowiącej załącznik do niniejszej uchwały.

§ 3

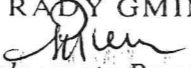
Dopuszcza się możliwość etapowania przy sporządzaniu i uchwalaniu planu.

§ 4

Wykonanie uchwały powierza się Wójtowi Gminy Szczawin Kościelny.

§ 5

Uchwała wchodzi w życie z dniem podjęcia.

PRZEWODNICZĄCA
RADY GMINY

Małgorzata Przewłocka

Uzasadnienie

Stosownie do treści art. 14 ust. 1 ustawy o planowaniu i zagospodarowaniu przestrzennym w celu ustalenia przeznaczenia terenów, w tym dla inwestycji celu publicznego, oraz określenia sposobów ich zagospodarowania i zabudowy rada gminy podejmuje uchwałę o przystąpieniu do sporządzenia miejscowego planu zagospodarowania przestrzennego.

Przystępuje się do sporządzenia miejscowego planu zagospodarowania przestrzennego dla fragmentów obrębów Kaleń, Reszki, Sewerynów, Staw, Szczawin Borowy Kolonia, Szczawin Kościelny, Szczawinek oraz Waliszew, w gminie Szczawin Kościelny, m.in. w celu dopuszczenia lokalizacji elektrowni wiatrowych, wraz z infrastrukturą towarzyszącą. Celem procedury planistycznej będzie również ustalenie przeznaczenia dla poszczególnych terenów zlokalizowanych w granicach planu oraz ustalenie dopuszczalnych poziomów ochrony akustycznej dla terenów zabudowy podlegających takiej ochronie. Powierzchnia opracowania wynosi około 760,04 ha. O rozpoczęcie procedury planistycznej wnioskował prywatny inwestor.

Na obszarze objętym projektem planu, aktualnie nie obowiązuje żaden miejscowy plan zagospodarowania przestrzennego.

Podstawę prawną dla lokalizacji elektrowni wiatrowych stanowi, poza ustawą o planowaniu i zagospodarowaniu przestrzennym, ustawa z dnia 20 maja 2016 r. o inwestycjach w zakresie elektrowni wiatrowych (t.j. Dz. U. z 2024 r. poz. 317). Zgodnie z obowiązującymi aktualnie przepisami, w przypadku lokalizowania, budowy lub przebudowy elektrowni wiatrowej odległość tej elektrowni od budynku mieszkalnego albo budynku o funkcji mieszanej nie może być mniejsza niż 700 metrów. Jest to minimalna odległość jaką może przyjąć rada gminy w uchwalanym planie miejscowym. Zgodnie z ww. ustawą plan miejscowy, na podstawie którego ma być lokalizowana elektrownia wiatrowa, sporządza się co najmniej dla obszaru położonego w granicach gminy, w której jest lokalizowana elektrownia wiatrowa, znajdującego się w odległości nie mniejszej niż 700 m od tej elektrowni wiatrowej.

Ponadto w uzasadnieniu dołączanym do projektu uchwały w sprawie przystąpienia do sporządzania planu miejscowego przewidującego lokalizację elektrowni wiatrowej zamieszcza się w szczególności maksymalną całkowitą wysokość elektrowni wiatrowej, maksymalną średnicę wirnika wraz z łopatami oraz maksymalną liczbę elektrowni wiatrowych, które zostaną określone w tym planie.

Obszar objęty projektem planu wyznaczony został z uwzględnieniem obowiązujących przepisów. W sporządzanym planie miejscowym, zgodnie z deklaracją inwestora, który wnioskował o sporządzenie niniejszego planu, nie zostaną przekroczone następujące parametry:

- maksymalna całkowita wysokość elektrowni wiatrowych: 250 metrów,
- maksymalna średnica wirnika wraz z łopatami: 172 metrów,
- maksymalna liczba elektrowni wiatrowych: 6 sztuk.

W obowiązującym studium uwarunkowań i kierunków zagospodarowania przestrzennego gminy Szczawin Kościelny na obszarach objętych uchwałą nie wskazano obszarów rozmieszczenia odnawialnych źródeł energii o mocy zainstalowanej przekraczającej 500 kW. Niemniej jednak w ustawie z dnia 7 lipca 2023 r. o zmianie ustawy o planowaniu i zagospodarowaniu przestrzennym oraz niektórych innych ustaw (Dz. U. poz. 1688) w art. 67


ust 3. pkt 2. lit a. ustawodawca wyłączył obowiązek stwierdzenia przez Radę Gminy braku naruszeń zapisów studium przez miejscowy plan zagospodarowania przestrzennego w zakresie lokalizacji urządzeń wytwarzających energię z odnawialnych źródeł energii. W związku z tym, nie ma przeciwwskazań do podjęcia niniejszej uchwały.

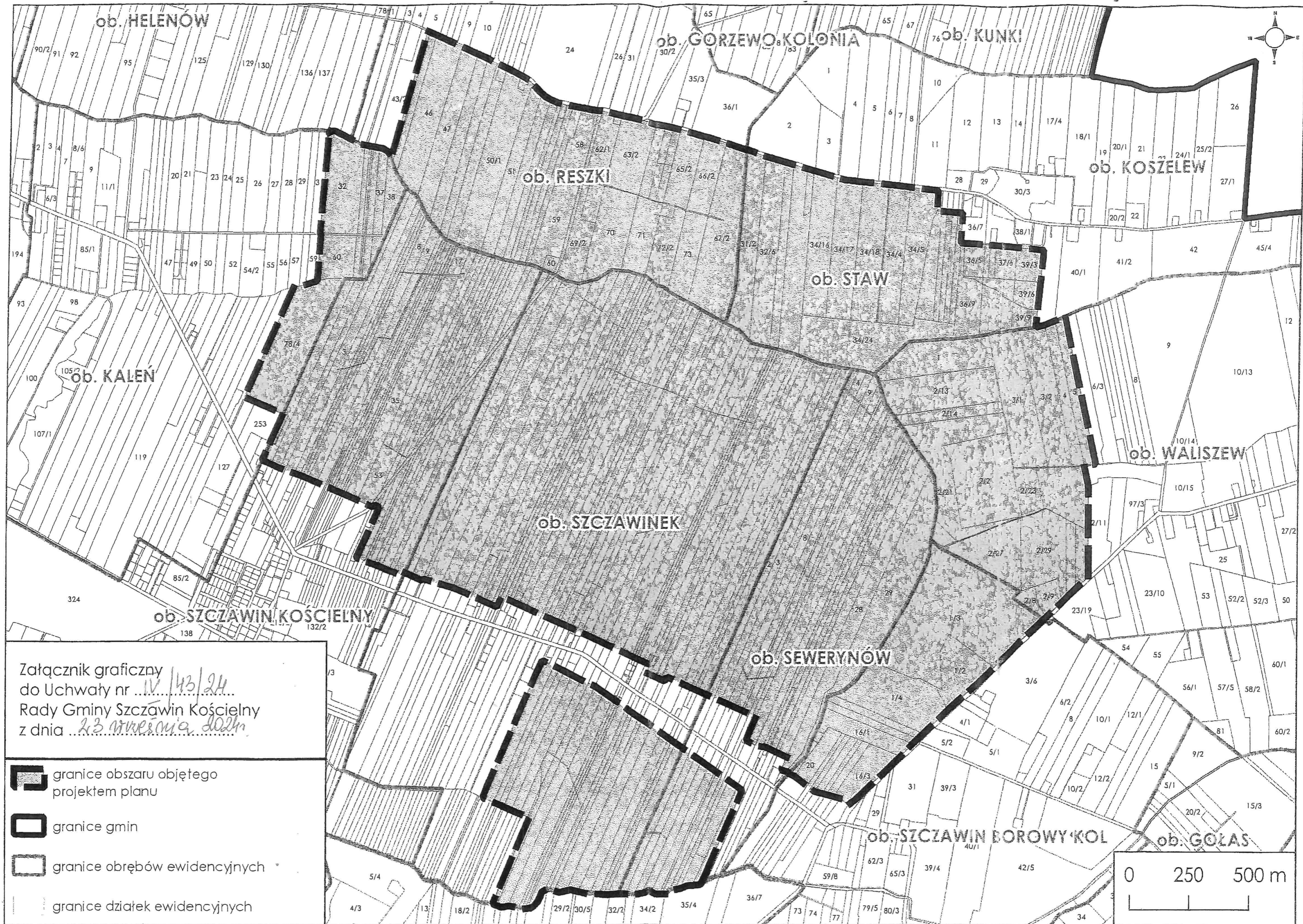
Wzrost udziału odnawialnych źródeł energii w produkcji energii wynika zarówno z polityki energetycznej Polski jak również z polityki Unii Europejskiej. Odnawialne źródła energii pozwalają znacząco zmniejszyć emisyjność sektora energetycznego, co istotnie wpływa na oddziaływanie na środowisko. Działania planistyczne zmierzające do powstawania nowych instalacji odnawialnych źródeł energii wpisują się w osiągnięcie zakładanych celów w zakresie neutralności klimatycznej zarówno na szczeblu krajowym jak i europejskim, dlatego należy uznać je za działania pożądane.

W związku z podjętą inicjatywą ze strony innego inwestora do Urzędu Gminy Szczawin Kościelny wpłynęły wnioski i petycja sprzeciwiające się budowie biogazowni, w tym wniosek o podjęcie uchwały w sprawie przystąpienia do sporządzenia miejscowego planu zagospodarowania przestrzennego z zapisem zakazu budowy biogazowni, instalacji do produkcji biogazu, spalarni i składowisk odpadów dla fragmentów obrębów Kaleń, Reszki, Sewerynow, Staw, Szczawin Borowy Kolonia, Szczawin Kościelny, Szczawinek oraz Waliszew, w gminie Szczawin Kościelny.





Wobec licznych protestów i wyraźnego sprzeciwu mieszkańców, wynikających z obawy o negatywny wpływ na środowisko naturalne (groźba skażenia środowiska naturalnego, sąsiednich obiektów, ujęć wody, lawinowy wzrost ilości insektów i gryzoni, degradację siedlisk przyrodniczych), na zdrowie i życie ludzkie (zanieczyszczenie powietrza, odór, hałas, niedobór wody pitnej, powstanie strefy zagrożonej wybuchem), kwestie społeczne i ekonomiczne (sprzeciw lokalnej społeczności, utrata wartości nieruchomości sąsiednich, brak wymiernej korzyści dla mieszkańców, intensyfikacja transportu ciężarowego) należy uwzględnić w procedurze planistycznej stosowny zakaz. Wskazać należy, że obowiązujące przepisy, w tym przepisy ustawy z dnia 13 lipca 2023 r. o ułatwieniach w przygotowaniu i realizacji inwestycji w zakresie biogazowni rolniczych, a także ich funkcjonowaniu dopuszczają możliwość wprowadzenia zakazu lokalizacji biogazowni.

Zatwierdzenie miejscowego planu zagospodarowania przestrzennego nastąpi odrębną uchwałą, po opracowaniu projektu planu, uzyskaniu niezbędnych opinii i uzgodnień oraz przeprowadzeniu czynności proceduralnych, określonych w art. 17 ustawy z dnia 27 marca 2003r. o planowaniu i zagospodarowaniu przestrzennym, a także ustawie z dnia 20 maja 2016 r. o inwestycjach w zakresie elektrowni wiatrowych.

PRZEWODNICZĄCA
RADY GMINY

Małgorzata Przewłocka



Załącznik graficzny
do Uchwały nr ...IV/43/24...
Rady Gminy Szczawin Kościelny
z dnia ...23 września 2024...

-  granice obszaru objętego projektem planu
-  granice gmin
-  granice obrębów ewidencyjnych
-  granice działek ewidencyjnych

